

I. A közterület-használat övezetenkénti díjai

A közterület-használat célja		Díjmérték			
		1. övezet	2. övezet	3. övezet	Időtartam
1.	Mobil árusító vagy tároló eszközök, pavilonok	1000	600	400	Ft/m ² /hó
2. a)	Géperejű bérkocsik, taxik állomáshelye	60000	50000	30000	Ft/év/gk
b)	Kizárólagos parkolás	120000	120000	120000	Ft/év/gk
c)	Egészségügyi intézmények környezetében az ellátást biztosítók részére rendszámmal védett várakozóhely	0	0	0	Ft/év/gk
3.	Az egyes létesítményhez szükséges személygépjármű várakozóhely (saját kiépítés esetén)	10800	8400	6000	Ft/év
4.	Építési munkával kapcsolatos állvány, építőanyag építési törmelék, lakásépítésnél, épület javításánál egyéb építési munkánál	3000	2000	1000	Ft/m ² /hó
5.	3,5 tonnát meghaladó össztömegű személyszállító teher- és különleges gépjárművek, és ezek vontatványainak elhelyezése gépjárművenként és vontatványonként	-	-	10000	Ft/hó
6.	Idényjellegű árusítás, javító-szolgáltató tevékenység, alkalmi és mozgóárusítás	3000	2000	1000	Ft/m ² /hó
7.	Vendéglátó üzletek terasz-területe	1500	1200	1000	Ft/m ² /hó
8.	Üzlettel rendelkező kereskedelmi egységek részére az üzlet homlokzatával érintkező közterületen árubemutató, árusítás	150	120	100	Ft/m ² /hó
9. a)	Kiállítás, vásár, sport és kulturális bemutató (nonprofit)	200	150	110	Ft/m ² /nap
b)	Egyéb rendezvény (profitorientált)	400	300	200	Ft/m ² /nap
10.	Cirkuszi és mutatványos tevékenység	500	250	160	Ft/m ² /nap
11.	Üzemképtelen jármű 30 napig történő tárolása	8000	7000	6000	Ft/gk/nap

12.	Reklámfelületek, illetve reklám célú eszközök közterületen történő elhelyezése	200	200	200	Ft/m ² /hó
-----	--	-----	-----	-----	-----------------------

II. A kaució díjai

Burkolat típusa		Díjmérték			
13. a)	szilárd burkolat felbontása esetén	6500	6500	6500	Ft/m ²
b)	zöldterület felbontása esetén	1300	1300	1300	Ft/m ²
c)	nem szilárd burkolat felbontása esetén	4000	4000	4000	Ft/m ²

III. Övezetek meghatározása

1. övezet:

a) Kiemelt városterület:

26. számú országos főútvonal keleti bevezető szakasza, Hadak útja, Ózdi út, Budai Nagy Antal utca, Vasút utca, Kossuth Lajos utca, Jószerencsét út, Alsóvárosi körút (A Hadak útjától az Attila útig), Attila út, Egressy út, Mátyás király út, Lini István tér, Építők útja, Május 1. út, Tavasz köz keleti szakasza, Hámán Kató út, Szent Erzsébet sétány, Liget utca, Lini István tér, Paál László utca, meglévő és tervezett szakasza, Pollack Mihály út, Herbolyai út, Gábor Áron utca, Tardonai út, Irinyi út, Bólyai tér
(1.ábra szerint)

b) Városközpont:

Jószerencsét út, Mátyás király út, Herbolyai út, Paál L. utca és tervezett folytatása, Tardonai út, Május 1. út
(2.ábra szerint)

c) Rekreációs célú fejlesztési terület

Csónakázó tó és környéke – határai: Homokbányától a Tardona patak, a Hajcsár út és a 0256/21 hrsz-ú ingatlan.

2. övezet

Intenzív beépítésű városterület:

1. Borsodchem lakótelep és a BorsodChem főbejáratának környezete, Irinyi János utca
2. Újkazinci lakótelep 1.Patak utcai lakótelep és környezete,
3. Újkazinci lakótelep 2.Mikszáth Kálmán utcai lakótelep
4. Újkazinci lakótelep 3.Csokonai utcai lakótelep
5. Móricz Zsigmond-Radnóti Miklós téri lakótelep
6. Tavasz utcai lakótelep és a Kazincbarcikai Kórház környéke
7. Mátyás király út keleti oldali lakótelep és környezete
8. Derkovits Gyula téri lakótelep és környezete
9. Lini István téri alközpont
10. Herbolya régi telep utca
11. Városi köztemető

3. övezet

Egyéb városterületek:

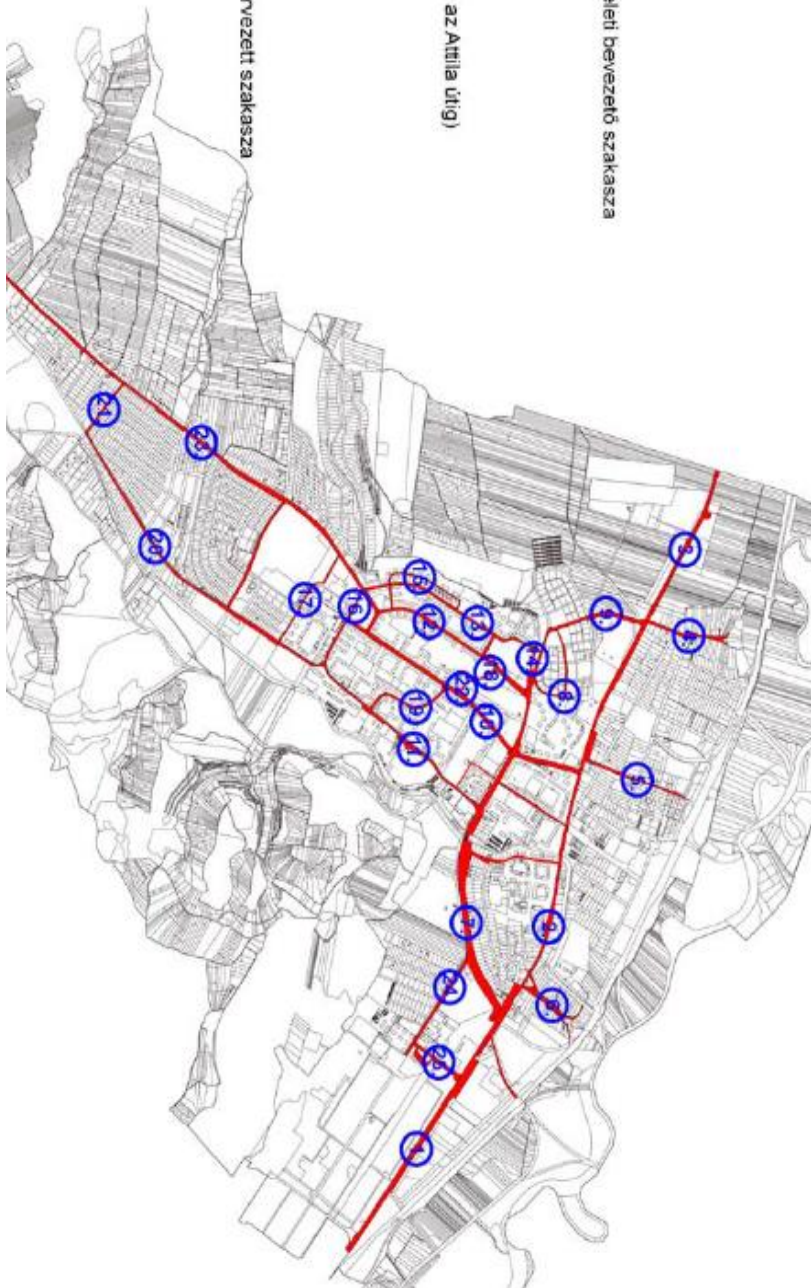
Az előzőekben említett területeken kívül eső városrészek.

4. övezet

Korlátozott várakozási övezet:

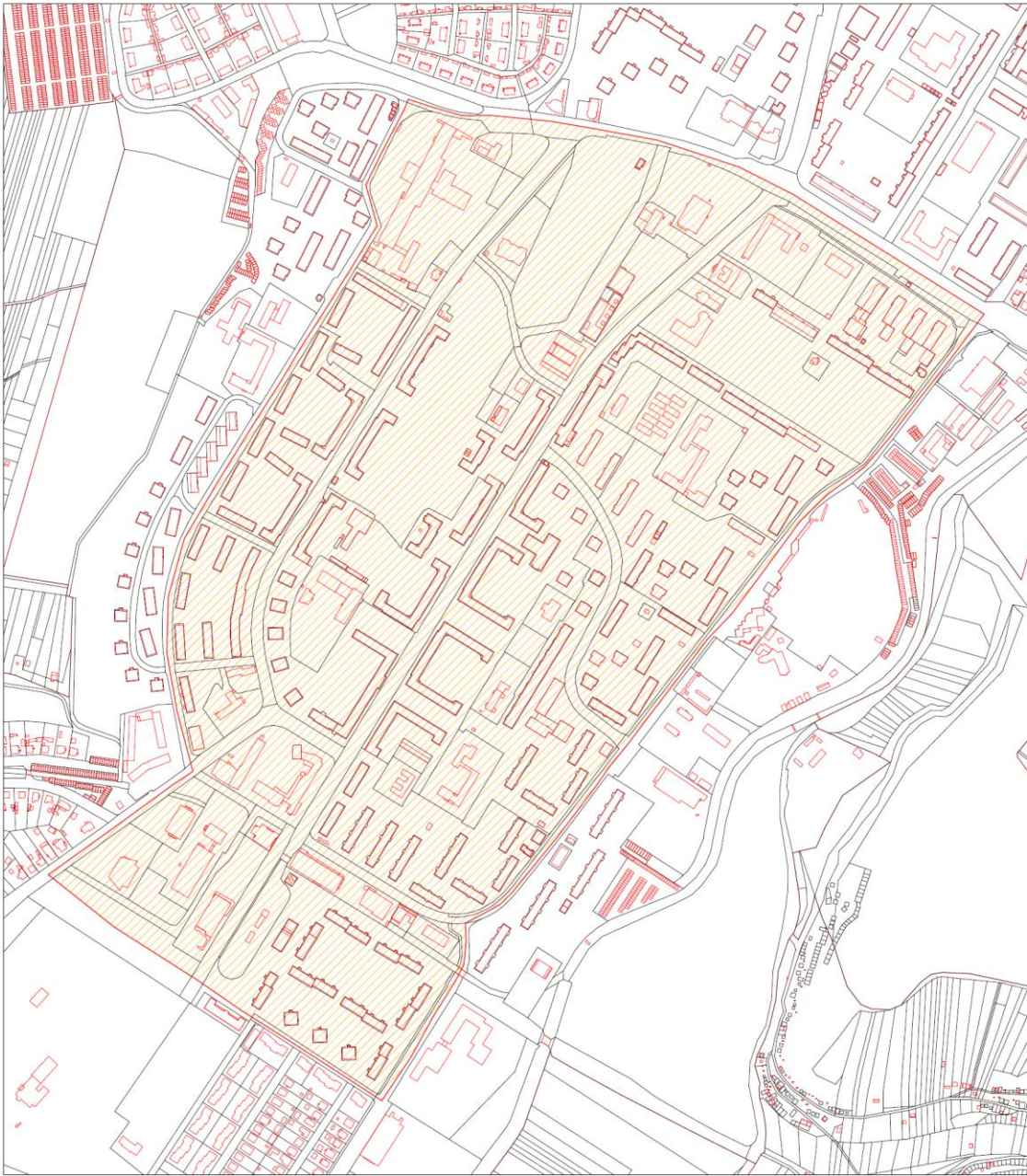
Pattantyús utca, Zemplény utca és a Hegyköz utca

- 1-26. számú országos főútvonal keleti bevezető szakasza
- 2-Hadak útja
- 3-Ozdi út
- 4-Budaai Nagy Antal út
- 5-Vasút utca
- 6-Kossuth Lajos utca
- 7-Jószerecséti út
- 8-Alsóvárosi körút (a Hadak útjától az Attila útig)
- 9-Attila utca
- 10-Egreesy út
- 11-Matyiás király út
- 12-Epítők útja
- 13-Május 1. út
- 14-Tavaszk köz keleti szakasza
- 15-Háman Káro út
- 16-Lini István tér
- 17-Palai László utca meglévő és tervezett szakasza
- 18-Szent Erzsébet sétány
- 19-Pollack Mihály út
- 20-Herbolyai út
- 21-Gabor Aron utca
- 22-Liget utca
- 23-Tardonai út
- 24-Irinyi út
- 25-Bolyai tér



1. ÁBRA

Városközpont területe



Határoló utak:

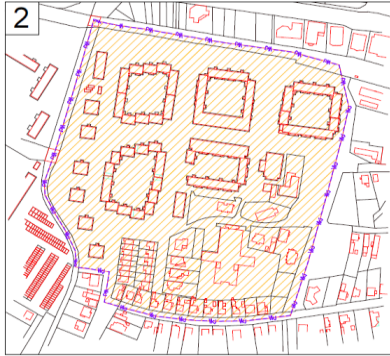
Jószerencsét út, Mátyás király út, Herbolyai út,
Paál László utca és tervezett folytatása, Tardonai út, Május 1 út

2. ÁBRA

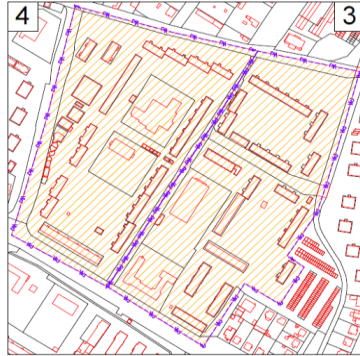
Városképi jelentőségű területek



1 Készenléti lakótelep és a BC Főbejárat környezete, Irinyi út



2 Patak utcai lakótelep és környéke



3 Széchenyi I. úti lakótelep és környéke
Mikszáth K. úti lakótelep és környéke



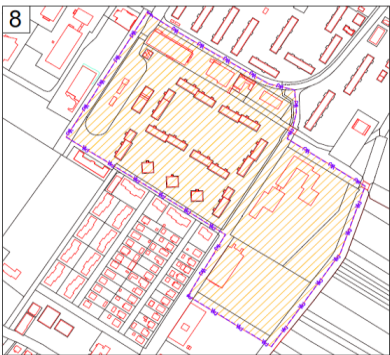
5 Tóth Árpád úti lakótelep és környéke



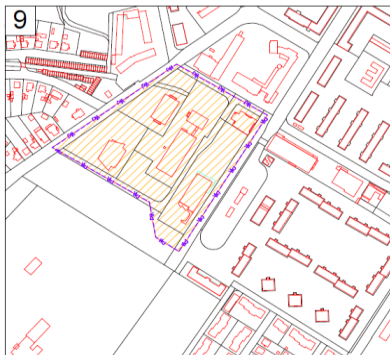
6 Kikelet köz, Tavasz köz lakótelep és környéke



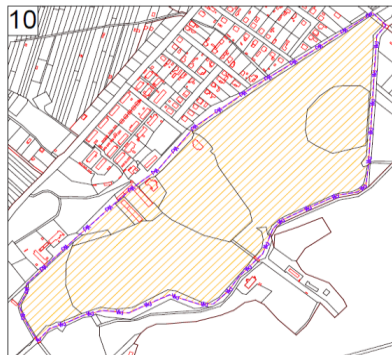
7 Mátyás király úti lakótelep és környéke



8 Derkovits téri lakótelep és környéke



9 Lini István téri alközpont és környéke



10 Herbolya városközpont és minivadon

3. ÁBRA

Kazincbarcikai Polgármesteri Hivatal
Városüzemeltetési és Rendészeti Osztály
Kazincbarcika
Fő tér 4. szám
3700

K É R E L E M
közterület-használatának engedélyezése iránt

1. A kérelmező adatai:

a) Természetes személy esetén:

Kérelmező neve:
Állandó lakó- vagy tartózkodási helye:.....
Telefonszáma:.....
E-mail címe:.....
Bankszámlaszáma:.....

b) Jogi személy, vagy jogi személyiséggel nem rendelkező egyéb szervezet esetén:

Megnevezése:.....
Székhelye, telephelye címe:.....
Adószáma:.....
Cégjegyzékszáma:.....
Telefonszáma:.....
E-mail címe:.....
Bankszámlaszáma:.....

2. A közterület-használat célja:.....

3. Időpontja: 20.....év.....hó.....napjától

20.....év.....hó.....napjáig

4. Helyszíne:.....

5. A keletkező hulladék gyűjtésének és elhelyezésének módja:.....

.....

6. Rendezvények esetében:

A rendezvény szervezője, vagy a rendezvény lebonyolításáért felelős személy

Neve:.....

Telefonszáma:.....

E-mail címe:.....

Részvevők és látogatók tervezett létszáma:.....

A rendezvény részletes programja: mellékletként kell csatolni

Fenti adatok alapján közterület-használati engedélyt kérek m² közterület / darab parkolóhely* használatára (a megfelelőt kérem kitölteni és aláhúzni).

Kérelem oka: meghosszabbítás / új parkoló (a megfelelőt kérem aláhúzni)

*Rendszám(ok):

Kazincbarcika, év hónap nap

.....
kérelmező aláírása

TÁJÉKOZTATÓ **a közterület-használatának engedélyezése iránti kérelemhez**

A kérelmezőnek az alábbi mellékleteket kell csatolnia a kérelemhez (amennyiben releváns):

- a) a közterületen folytatni kívánt tevékenység esetén a tevékenység gyakorlására jogosító okirat másolatát,
- b) építkezéshez szükséges építőanyag, törmelék, állvány, egyéb eszköz tárolásakor szükség esetén az építési, létesítési, bontási engedély, határozat másolatát, vagy nem engedélyköteles tevékenység esetén a kérelmező erről a tényről szóló nyilatkozatát,
- c) a közút területét érintő közterület-használati engedély megadásához az illetékes elsőfokú ügyi hatóság, az útkezelő és a rendőrhatalóság hozzájárulását,
- d) a közvetlen fogyasztásra kerülő élelmiszer árusítást érintő közterület-használati engedély megadásához az illetékes Élelmiszerlánc- biztonsági és Állategészségügyi Igazgatóság előzetes véleményét;
- e) rendezvény, vásár esetén hulladékgyűjtő edényzet elhelyezéséhez a szolgáltatóval kötött hulladékszállítási szerződés másolatát;
- f) rendezvény, vásár esetén a terület takarítására vonatkozó megrendelést, nyilatkozatot,
- g) a közterület-használat helyét bemutató helyszínrajzi vázlatot,
- h) rendezvény vagy vásár esetén az árusítás helyül szolgáló pavilon, vagy mobil árusító eszköz leírását és fényképét, vagy típusrajzát.
- i) A közterület felbontása esetén az arra vonatkozó információkat a rendelet 3. számú mellékletét képező formanyomtatványon kell jelezni.

A kérelmező köteles beszerezni és a kérelemhez csatolni továbbá:

- 1) kereskedelmi, vendéglátó, ipari, szolgáltató tevékenységek esetén az elsőfokú ipari, illetve kereskedelmi igazgatási hatóságok által kiadott engedélyt, vagy a hatóság által átvett kérelem fénymásolatát,
- 2) hangosító berendezést igénylő, vagy előzenét szolgáltató rendezvény megtartására irányuló közterület-használat esetén, Kazincbarcika Város Önkormányzatának a zaj elleni védelem helyi szabályozásáról szóló önkormányzati rendelet alapján megtett bejelentés megtörténtének igazolását, vagy a rendezvény megtartására vonatkozó, Jegyző által kiadott engedély fénymásolatát.

Kazincbarcikai Polgármesteri Hivatal
Városüzemeltetési és Rendészeti Osztály
Kazincbarcika
Fő tér 4. szám
3700

K É R E L E M
közterület felbontására

1. Kérelmező neve, címe, elérhetősége (e-mail cím, telefonszám):

.....

2. Kivitelező neve, címe, elérhetősége (e-mail cím, telefonszám):

.....

3. Kivitelező felelős vezetője, címe, elérhetősége (e-mail cím, telefonszám):

.....

4. Végleges helyreállítást (szilárd burkolat esetén) végző szerv neve és címe:

.....

5. A szervezet felelős munka vezetőjének a neve:

.....

6. Közterület felbontásának célja, érintett ingatlan címe, helyrajzi száma:

.....

7. Érintett közterület megnevezése, helyrajzi száma:

8. Felbontandó közterület mennyisége, bontandó felület típusa (pl.: aszfalt, beton, térkő stb.):

.....

Útátfúrás: m²

Útburkolat: m²

Járda: m²

Zöldterület:m²

Kiépítetlen közterület:m²

9. Zöldterület leltár: (kivágandó fák darabszáma, faja, átmérője):

.....

10. Burkolatbontás megkezdésének időpontja (év, hó, nap):

11. Ideiglenes helyreállítás időpontja (év, hó, nap):

12. Naponkénti munkakezdés és befejezés időpontja:

13. Végleges helyreállítás határideje (év, hó, nap):

14. Kérelmező egyéb indokai:

.....

.....

15. Bontási,- és építési törmelék elhelyezésének helye:

.....

16. Közútkezelői hozzájárulás száma:

Kazincbarcika, 20..... év hónap nap

.....
kérelmező aláírása